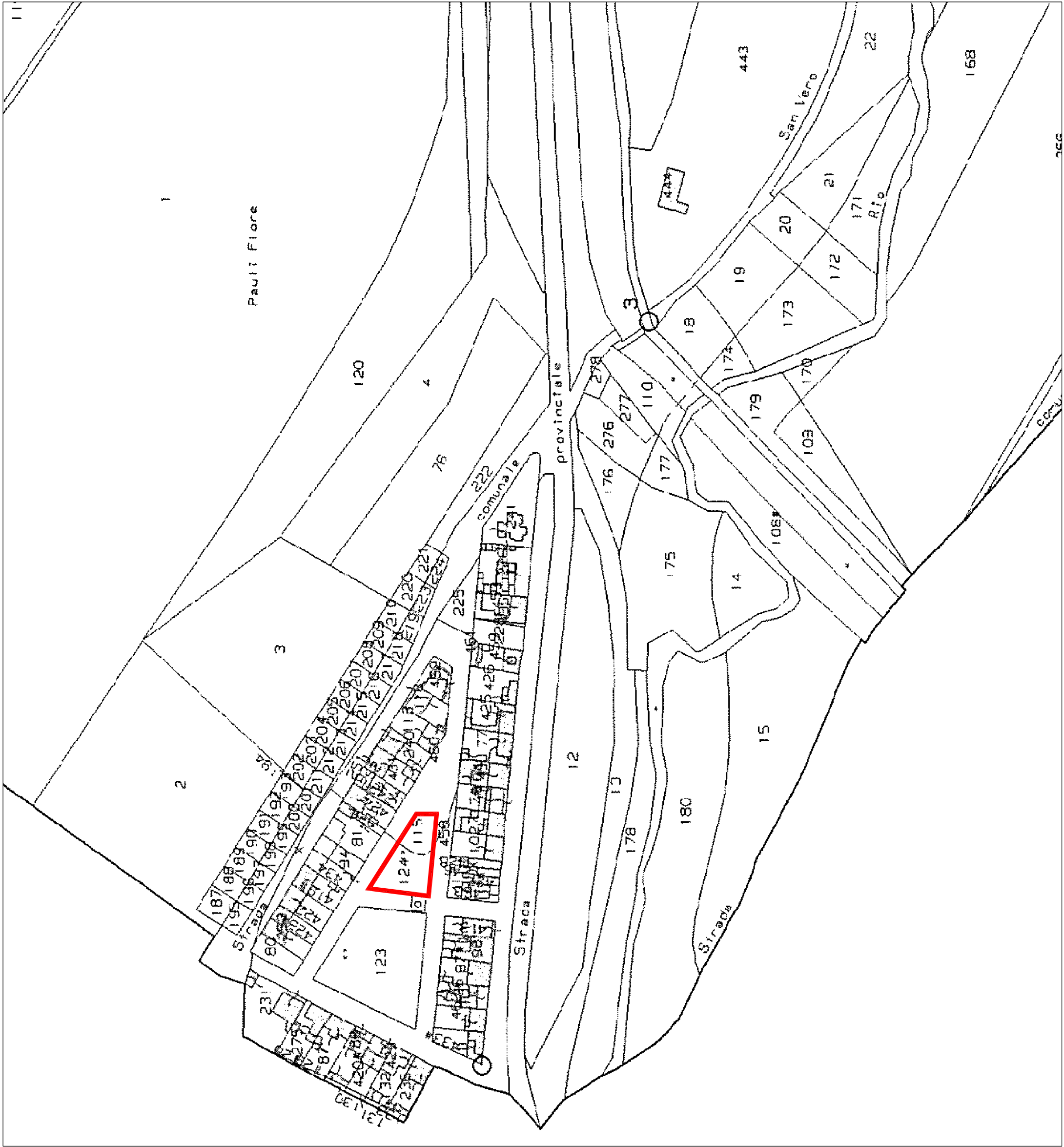
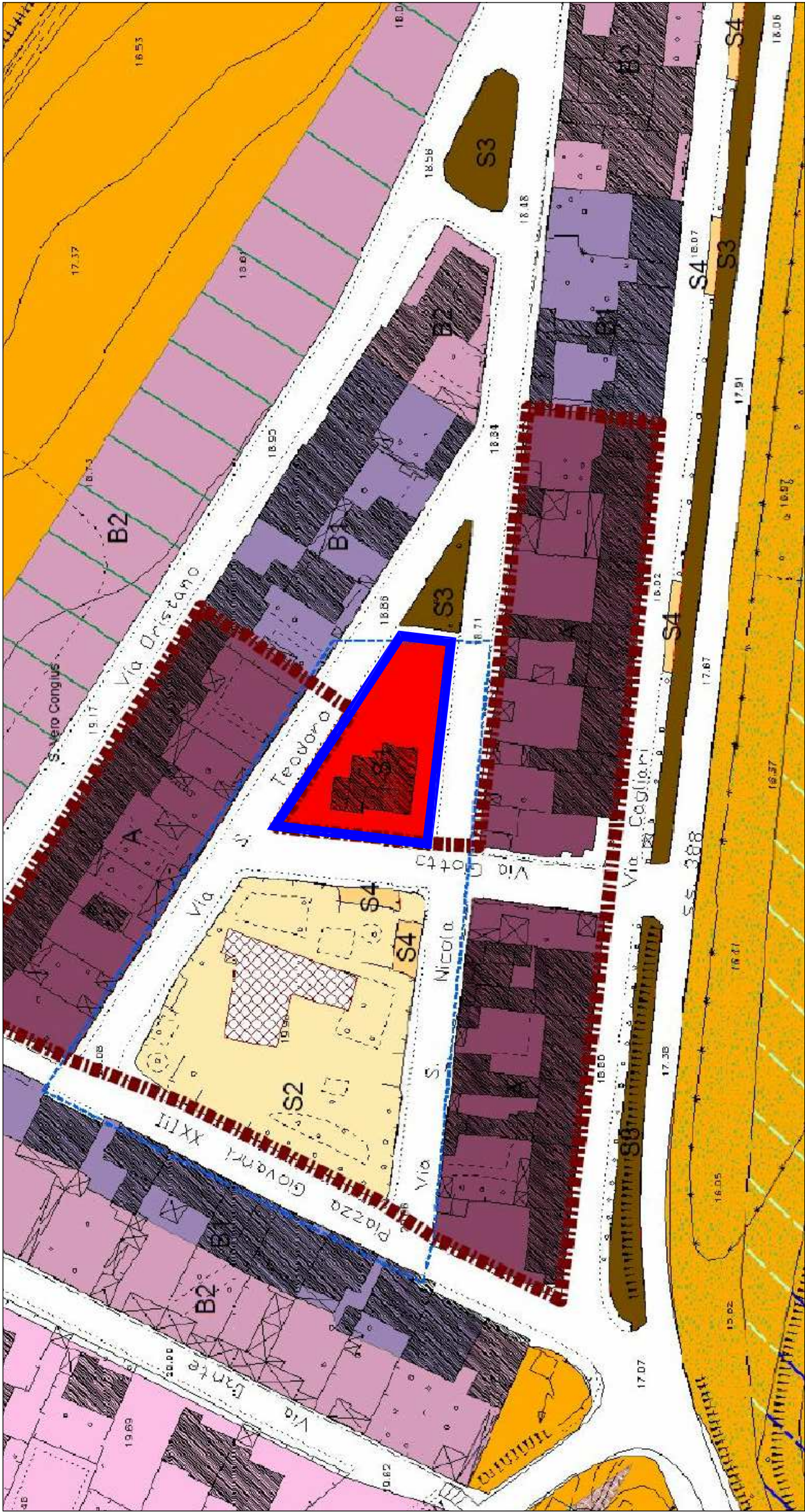


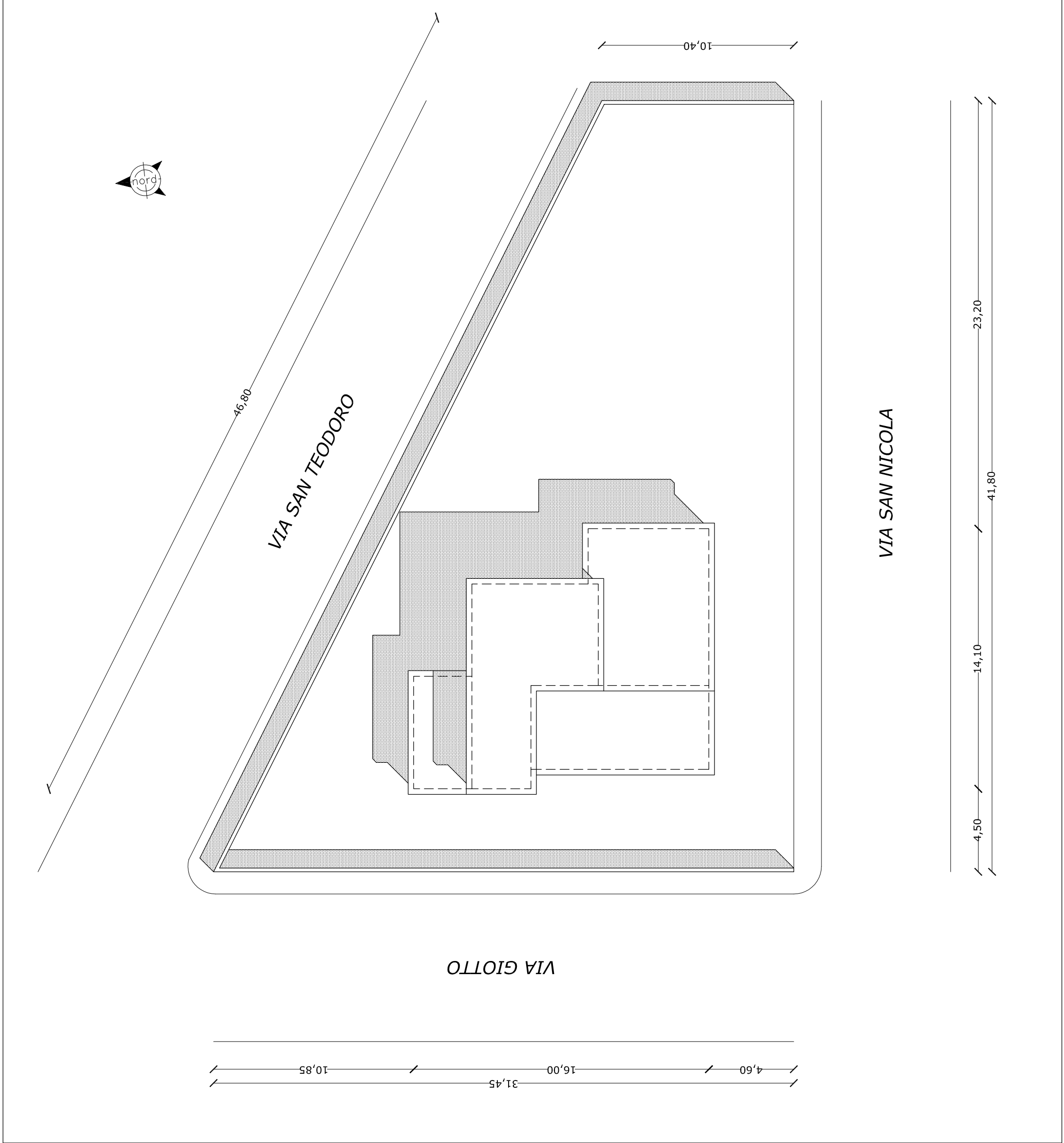
PLANIMETRIA CATASTALE  
San Vero Congiùs: Foglio 3 Mappali 115-124  
Sc. 1:2000



STRALCIO P.U.C.  
Zona urbanistica S1  
Sc. 1:1000



PLANIMETRIA DEL LOTTO  
Sc. 1:200



UNIONE DEI COMUNI DELLA  
BASSA VALLE DEL TIRSO E GRIGHINE

ADEGUAMENTO DELLA NUOVA SEDE DELL' UNIONE DEI  
COMUNI DELLA BASSA VALLE DEL TIRSO E GRIGHINE



Progetto definitivo-esecutivo  
ELABORATI GRAFICI  
STATO ATTUALE: PLANIMETRIE

Allegato B

Tavola 1.1

IL PROGETTISTA  
Ing. Salvatore Carta

Scala  
1:2000; 1:1000; 1:200

Data  
Gennaio 2018

IL PRESIDENTE  
Dott. Nicola Cherchi

IL RESPONSABILE DEL SERVIZIO  
Giovanni Pes